



# 2017年清明节部分城市出行预测报告

## 一线城市篇

# 声 明

- 本报告由世纪高通市场部出品，报告内数据全部来源于世纪高通大数据分析平台、四维交通指数平台、腾讯位置大数据平台，所载全部内容仅供参考；
- 本报告版权由世纪高通所有，未经许可任何机构和个人不得以任何形式翻版、复制和发布。如引用发布需注明出处为“世纪高通”，且不得对报告进行有悖原意的引用、删节和修改；
- 世纪高通对于本报告具有最终解释权；

# Content

## 目录



北京



上海



广州



深圳

# Content

## 目录



北京



上海



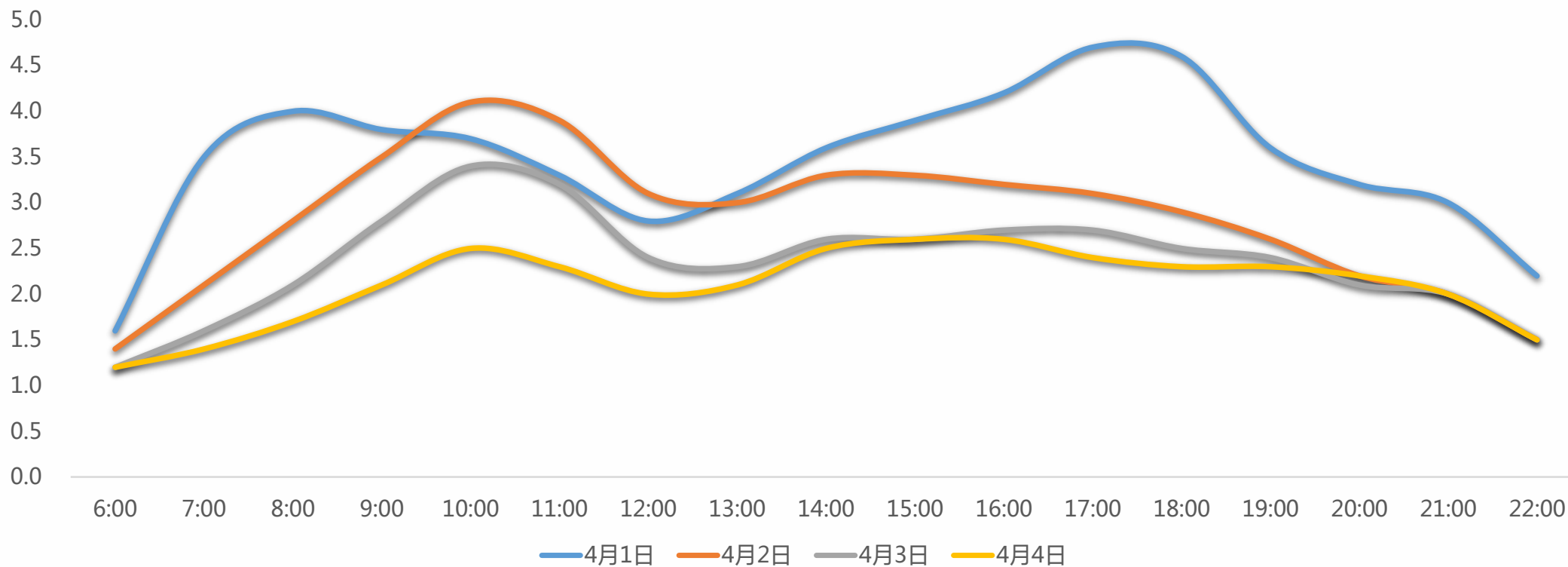
广州



深圳

## 2017年清明节期间交通状况预测

### 四维交通指数

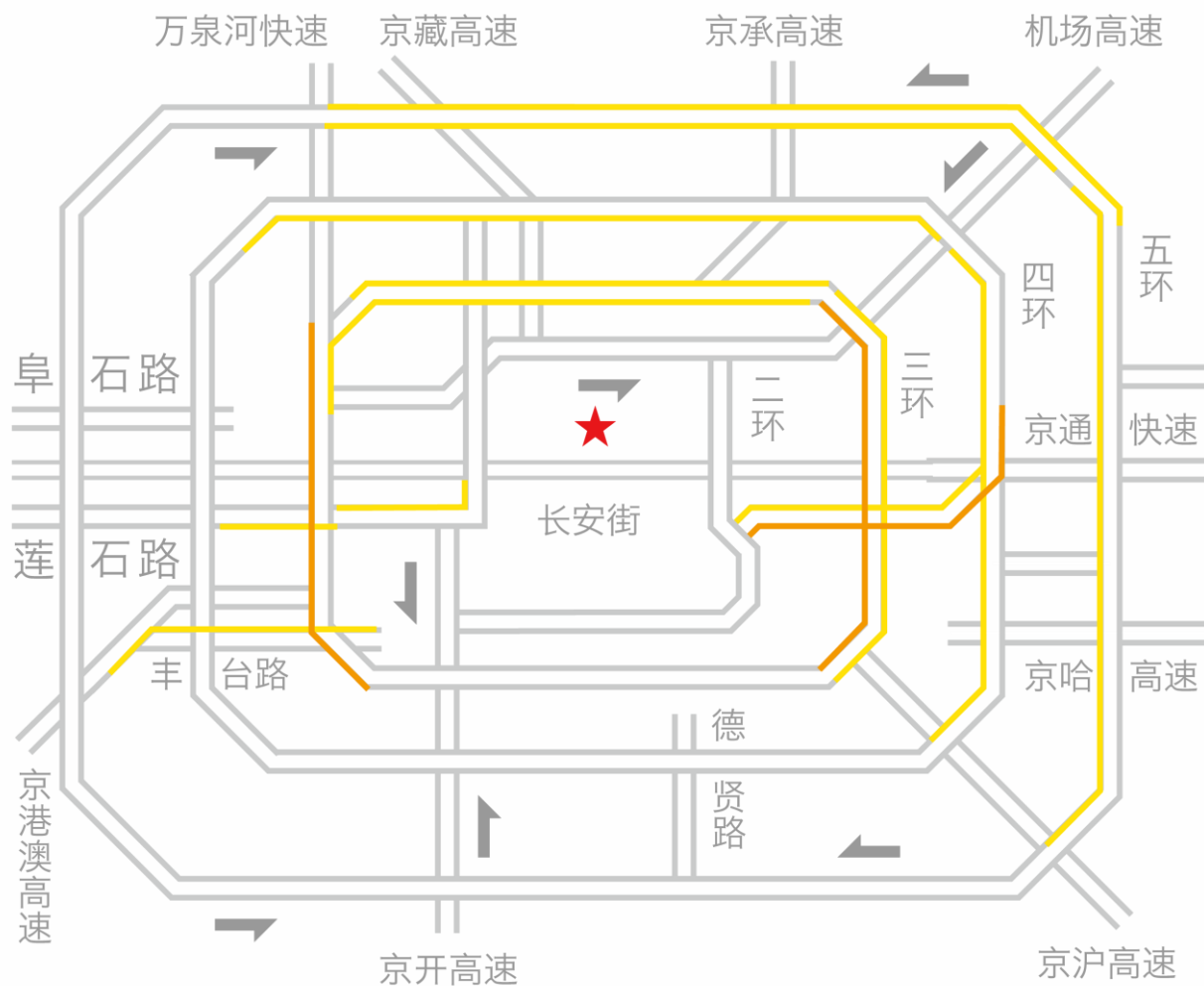


- 2017年4月1日清明放假前夕，为正常工作日且机动车不限行，晚高峰明显提前，拥堵状况加剧；
- 2017年4月2日-3日，早高峰相比较工作日错后约2-3小时，并且无明显晚高峰；
- 2017年4月4日，市区交通状况相较前3天明显改善，整体处于较为畅通状态；

## 2017年4月1日晚高峰交通状况预测

- 晚高峰拥堵时段：13:00-21:00

道路名称	起始路段	终止路段
通惠河北路	广渠门桥	四惠桥
东三环	西坝河南路	京沪高速
西三环	苏州桥	柳村路
北四环	蓝靛厂北路	首都机场高速
通惠河北路	四惠桥	广渠门桥
东三环	成寿寺路	三元桥
东四环	首都机场高速	京沪高速
莲花池东路	宣武门西大街	莲花桥
北三环	紫竹院路	西坝河南路
北五环	万泉河快速路	首都机场高速
北五环	东坝路	中关村北大街
东五环	首都机场高速	羊坊路出口
丰体南路	丽泽路	京港澳高速
莲花池西路	沙窝桥	莲花桥
北三环	三元桥	苏州桥

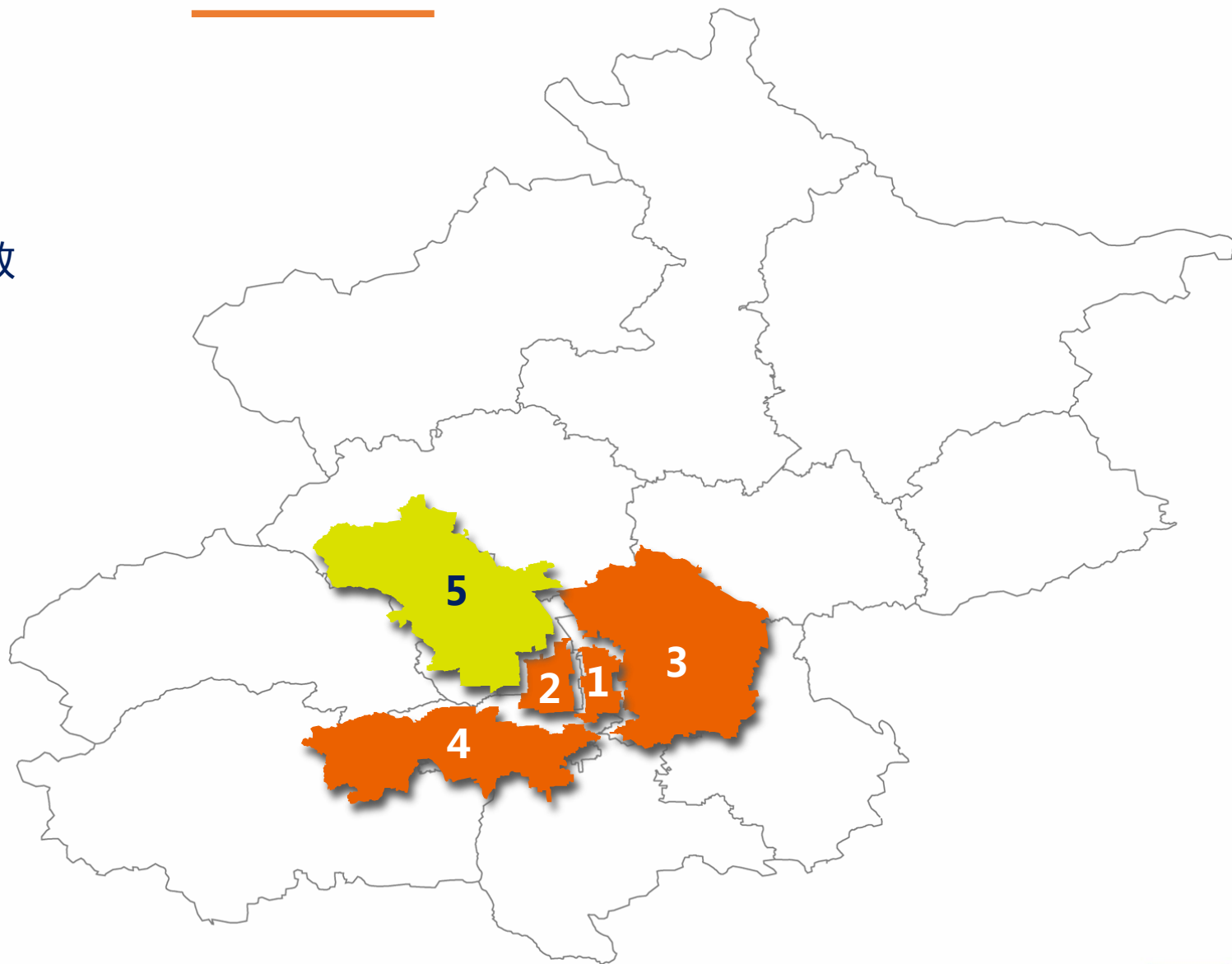


## 清明期间各城区交通状况预测—4月1日



### 拥堵城区排名 TOP5

	城区名称	四维交通指数
NO.1	东城区	3.95
NO.2	西城区	3.78
NO.3	朝阳区	3.47
NO.4	丰台区	3.01
NO.5	海淀区	2.90



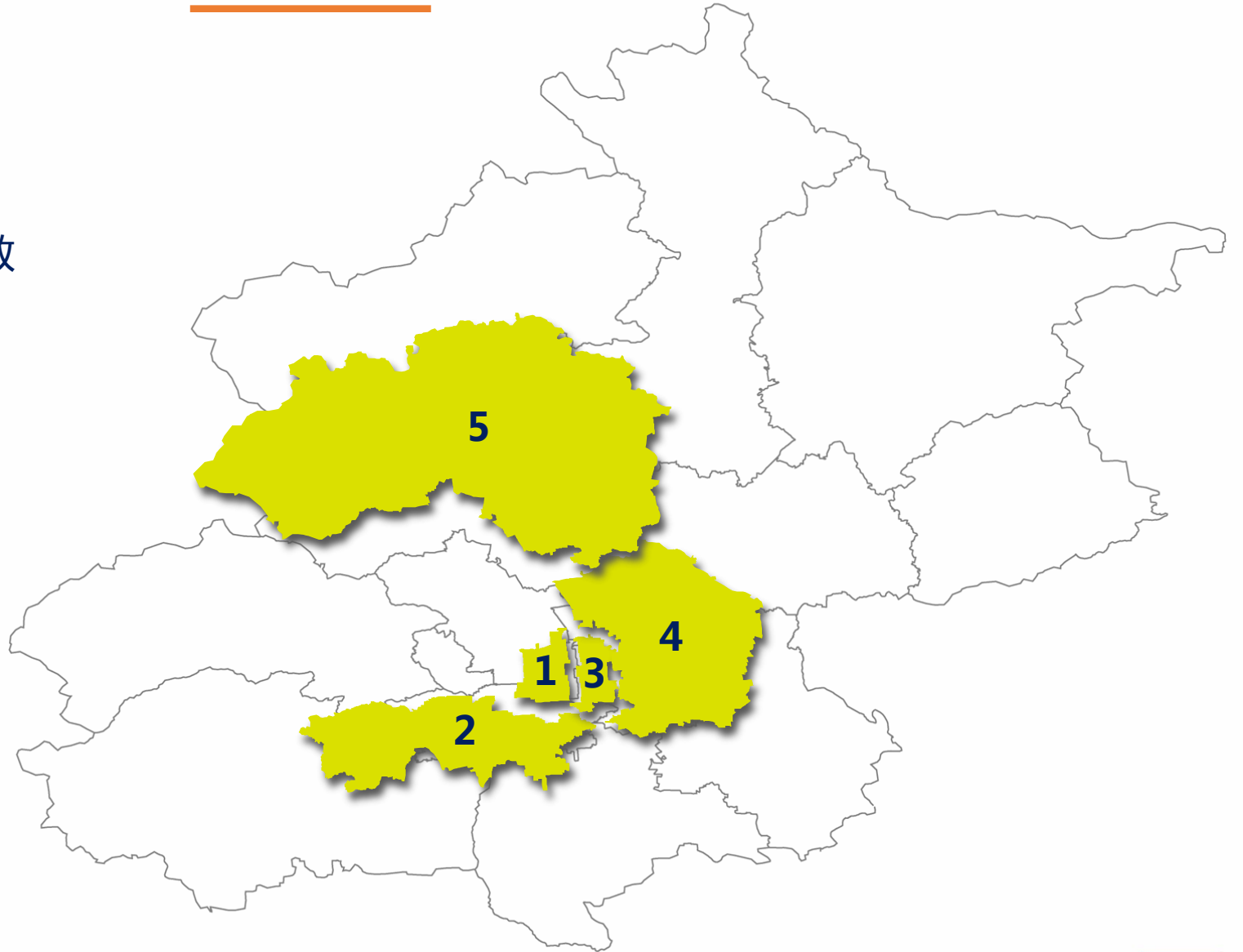
## 清明期间各城区交通状况预测—4月2日-3日

2



### 拥堵城区排名 TOP5

	城区名称	四维交通指数
NO.1	西城区	2.83
NO.2	丰台区	2.73
NO.3	东城区	2.65
NO.4	朝阳区	2.58
NO.5	昌平区	2.39

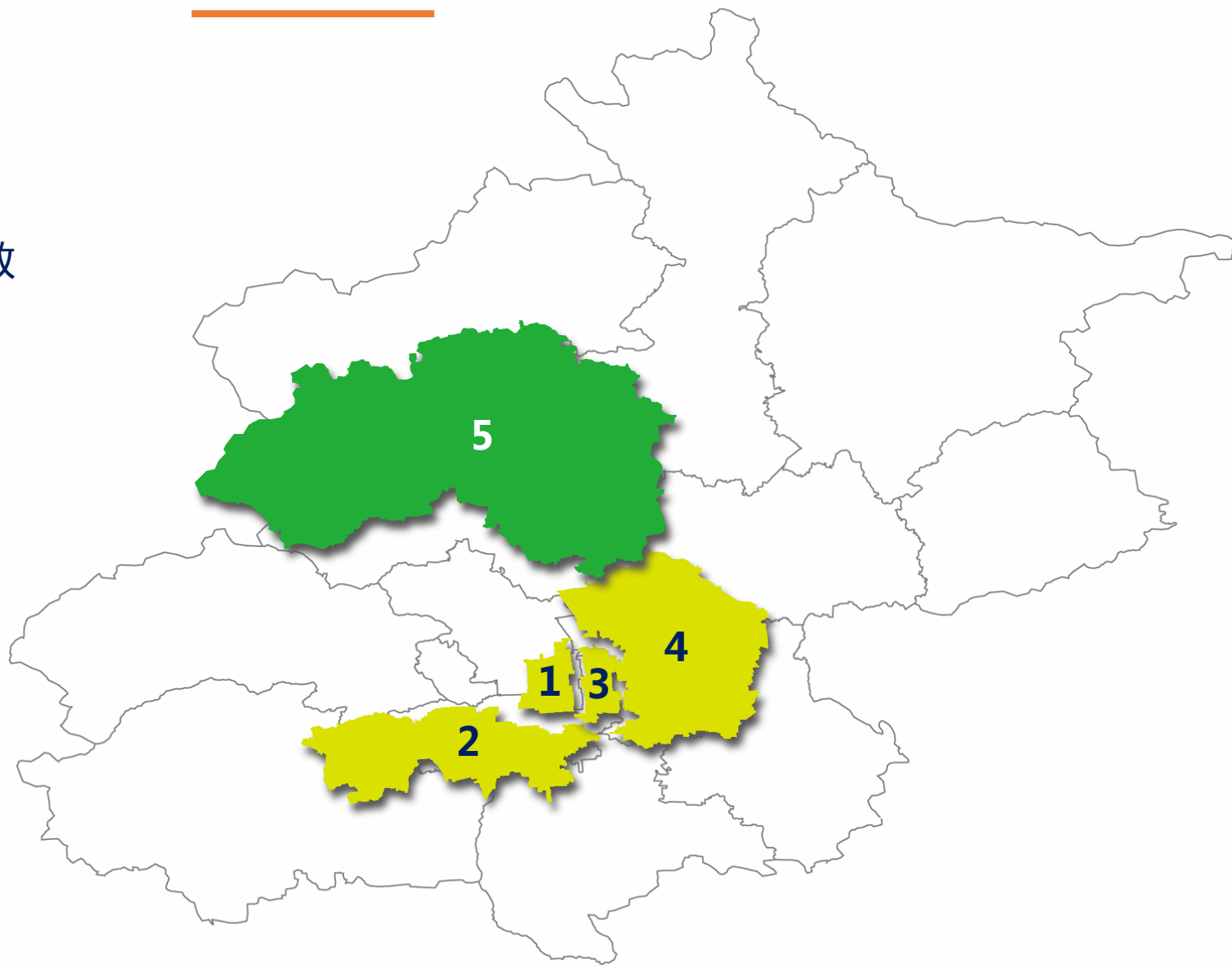




## 清明期间各城区交通状况预测—4月4日

### 拥堵城区排名 TOP5

	城区名称	四维交通指数
NO.1	西城区	2.40
NO.2	丰台区	2.36
NO.3	东城区	2.18
NO.4	朝阳区	2.10
NO.5	昌平区	1.85



## 清明期间高速状况预测—4月2日

2017.04.02

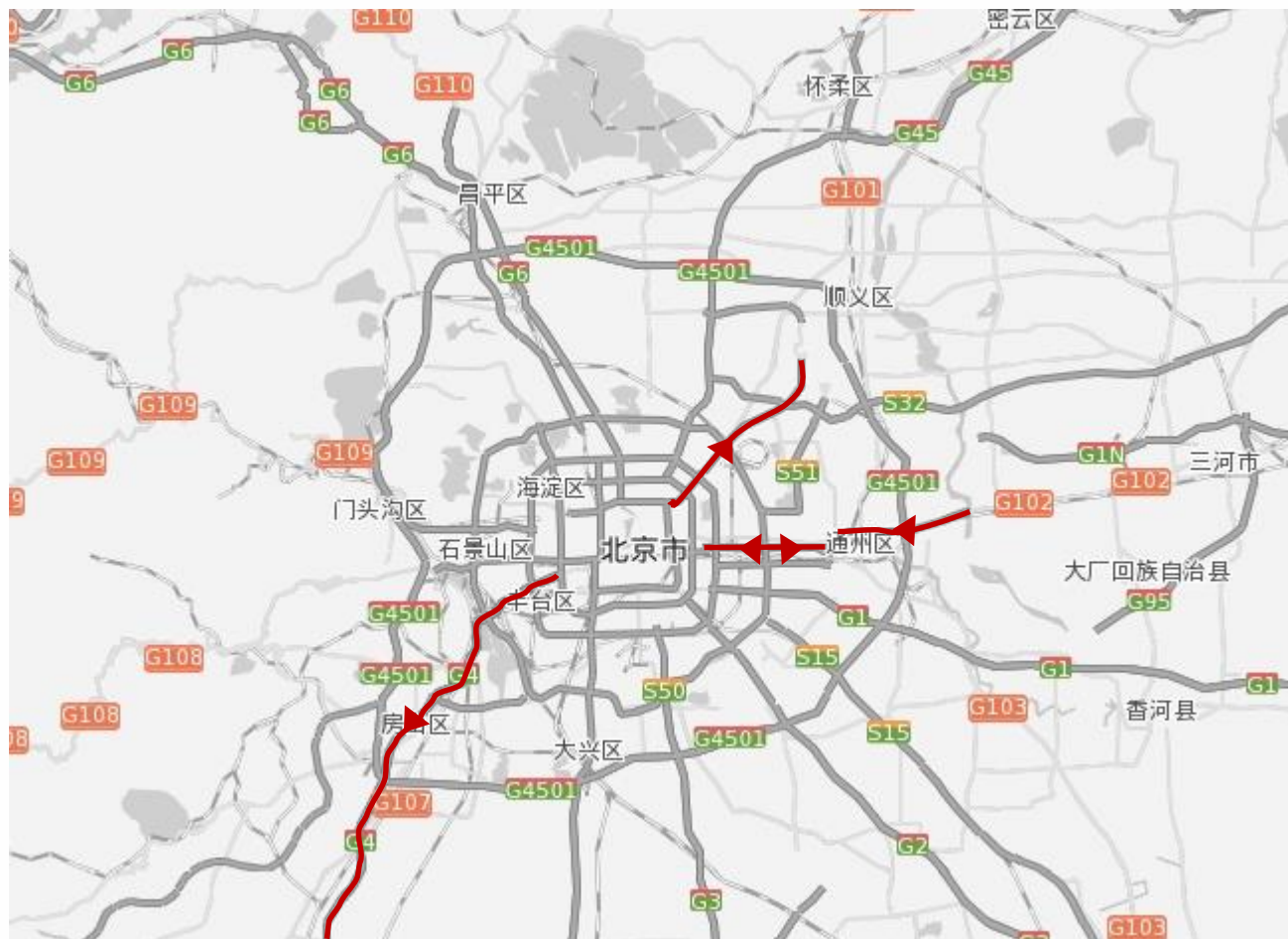
京通快速出城方面主要拥堵时段：8:00—22:00

机场高速出城方向主要拥堵时段：6:00-16:00

通燕高速进城方向主要拥堵时段：8:00-16:00

京通快速进城方面主要拥堵时段：8:00—17:00

京港澳高速出城方面主要拥堵时段：7:00—14:00



## 清明期间高速状况预测—4月4日

2017.04.04

大广高速进城方面主要拥堵时段：11:00—22:00

京通快速进城方向主要拥堵时段：14:00-21:00

通燕高速进城方向主要拥堵时段：10:00-21:00

京通快速出城方面主要拥堵时段：15:00—22:00

京港澳高速进城方面主要拥堵时段：14:00—20:00



## 清明期间扫墓提示

### 北京市各行政区中，昌平区公墓分布最多

4月2日道路拥堵状况预测：

京藏高速出京方向--6:00-17:00

京藏高速进京方向--15:00-17:00

立汤路出京方向—8:00-10:00

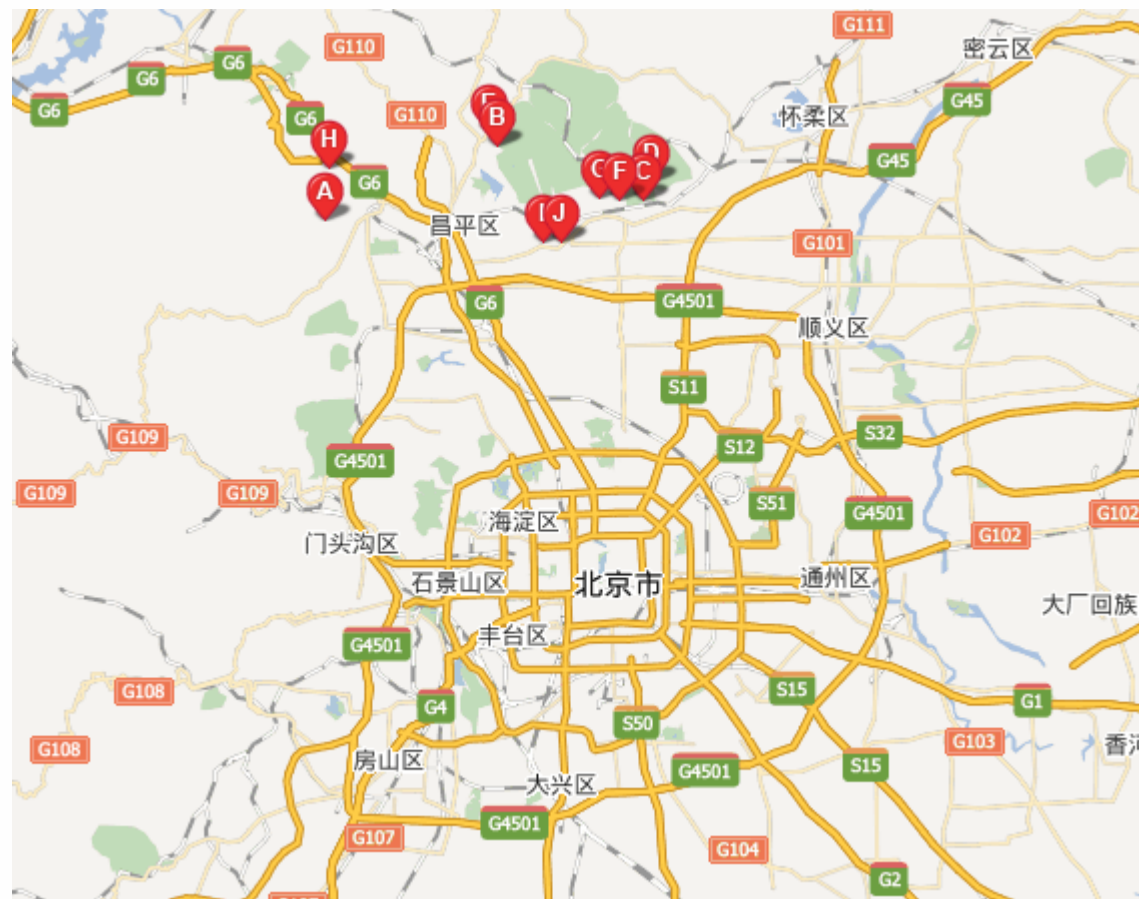
4月3日道路拥堵状况预测：

京藏高速出京方向--7:00-15:00

京藏高速进京方向--14:00-20:00

立汤路出京方向—9:00-12:00

建议避开拥堵时段或选择其他道路前往该区域



# Content

## 目录



北京



上海



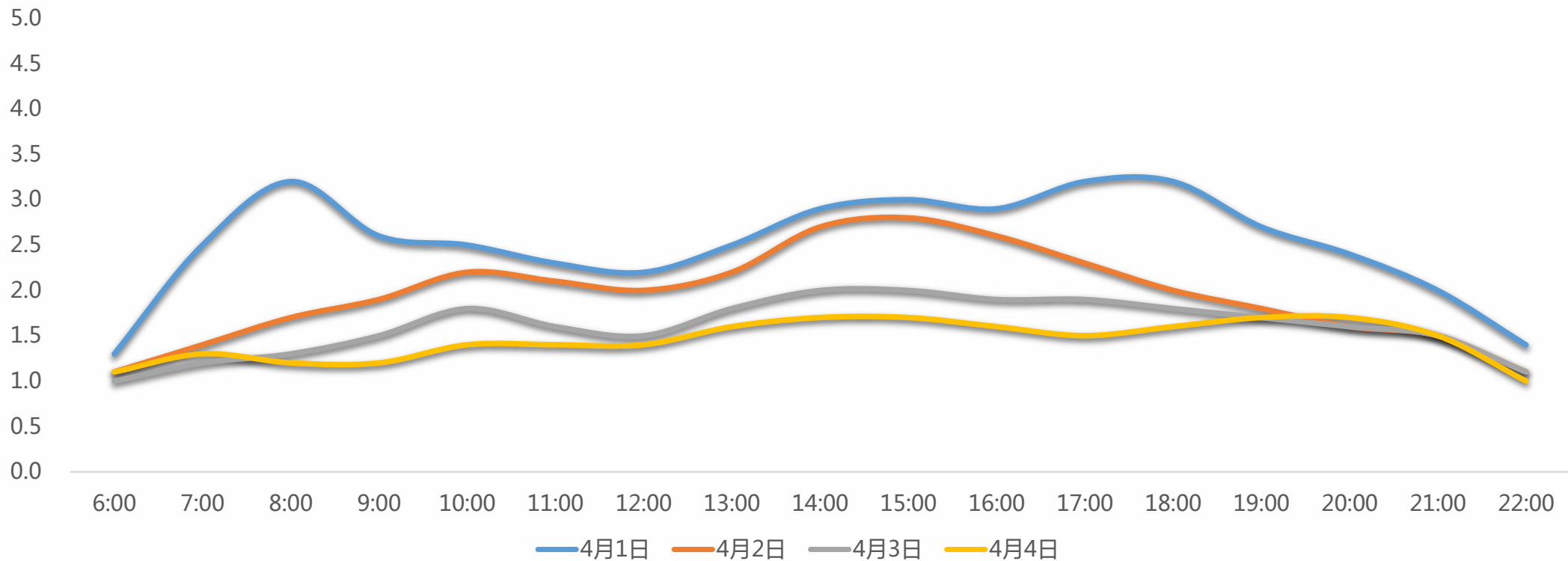
广州



深圳

# 2017年清明节期间交通状况预测

## 四维交通指数

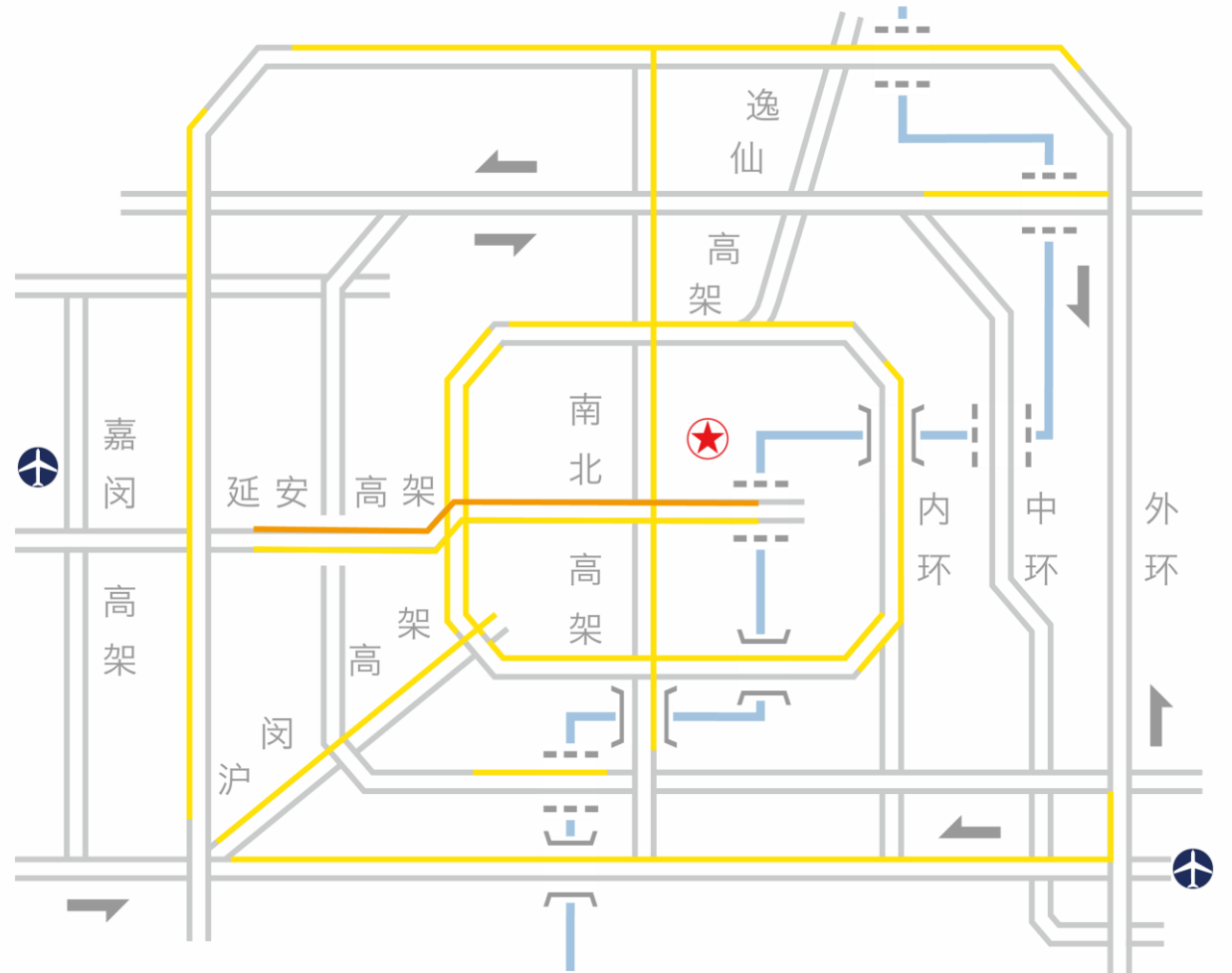


- 2017年4月1日清明放假前夕，上海相比北京晚高峰交通流量提升相对缓和，北/上/广/深4城市中上海交通状况最优；
- 2017年4月2日-3日，最拥堵时段出现在13:00至16:00；
- 2017年4月4日，市区交通状况整体处于较为畅通状态；

## 2017年4月1日晚高峰交通状况预测

- 晚高峰拥堵时段：14:00-18:00

道路名称	起始路段	终止路段
延安高架路	四川中路	虹桥国际机场
内环高架路南段	龙东大道	漕溪路立交出口
外环高速公路北段	西侧凌海路出入口	西侧沪太路出入口
五洲大道	外环高速公路	东塘公路
上中路隧道	林浦路	中环路
内环高架路东段	白杨路	黄兴路
内环高架路西段	武宁路	沪闵高架路
外环高速公路南段	华夏高架路	莲花南路
外环高速公路西段	莲花南路	丰翔路
内环高架路北段	黄兴路	武宁路
内环高架路西段	漕溪路立交出口	曹杨路
南北高架路	济阳路	蕙川公路
沪闵高架路	漕溪北路	沪昆高速公路
延安高架路	虹桥国际机场	四川中路
外环高速公路西段	西侧沪太路出入口	沪闵路出口

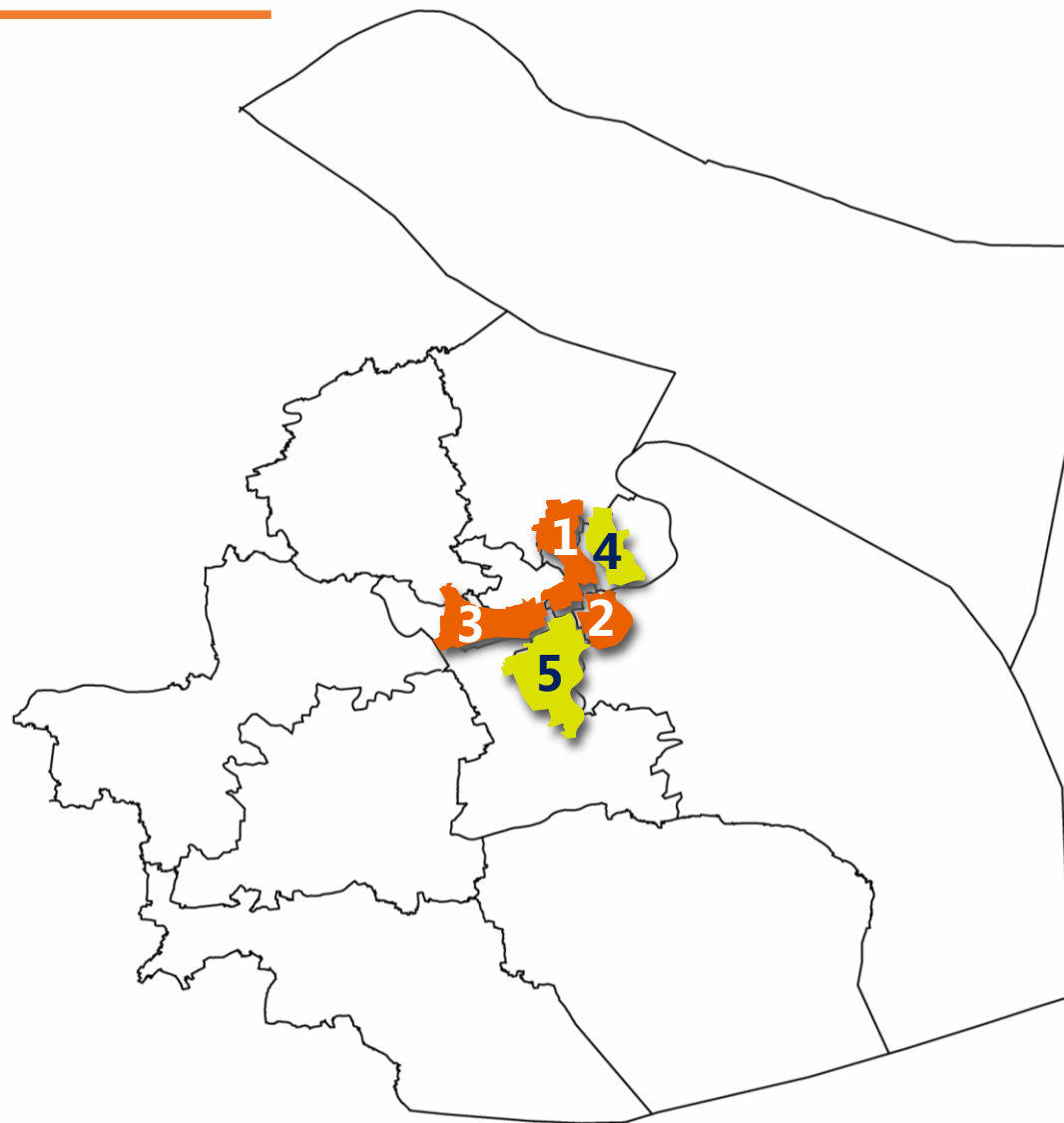


## 清明期间各城区交通状况预测—4月1日



### 拥堵城区排名 TOP5

	城区名称	四维交通指数
NO.1	静安区	3.65
NO.2	黄浦区	3.25
NO.3	长宁区	3.09
NO.4	虹口区	2.76
NO.5	徐汇区	2.65



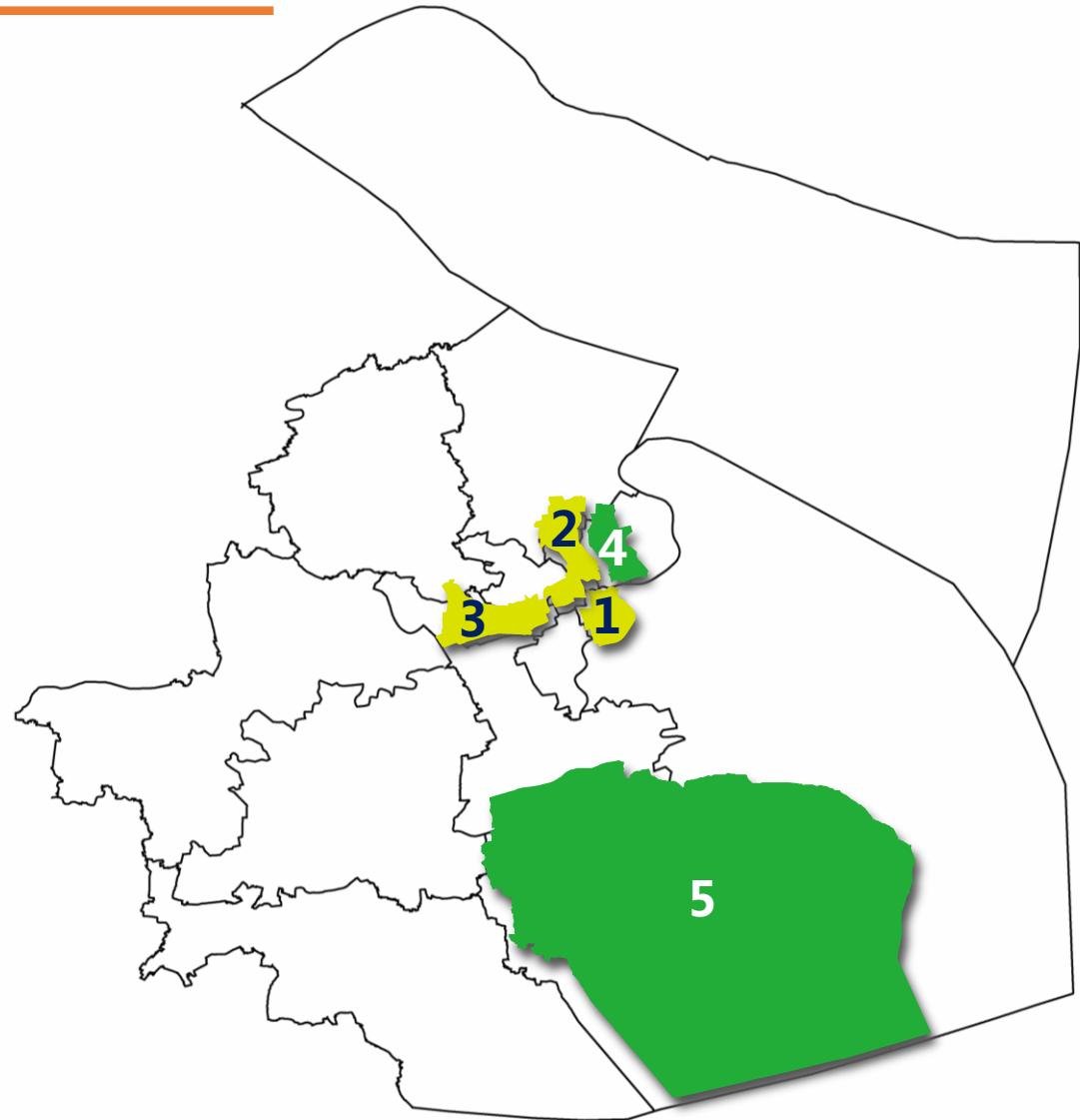


## 清明期间各城区交通状况预测—4月2日-3日



### 拥堵城区排名 TOP5

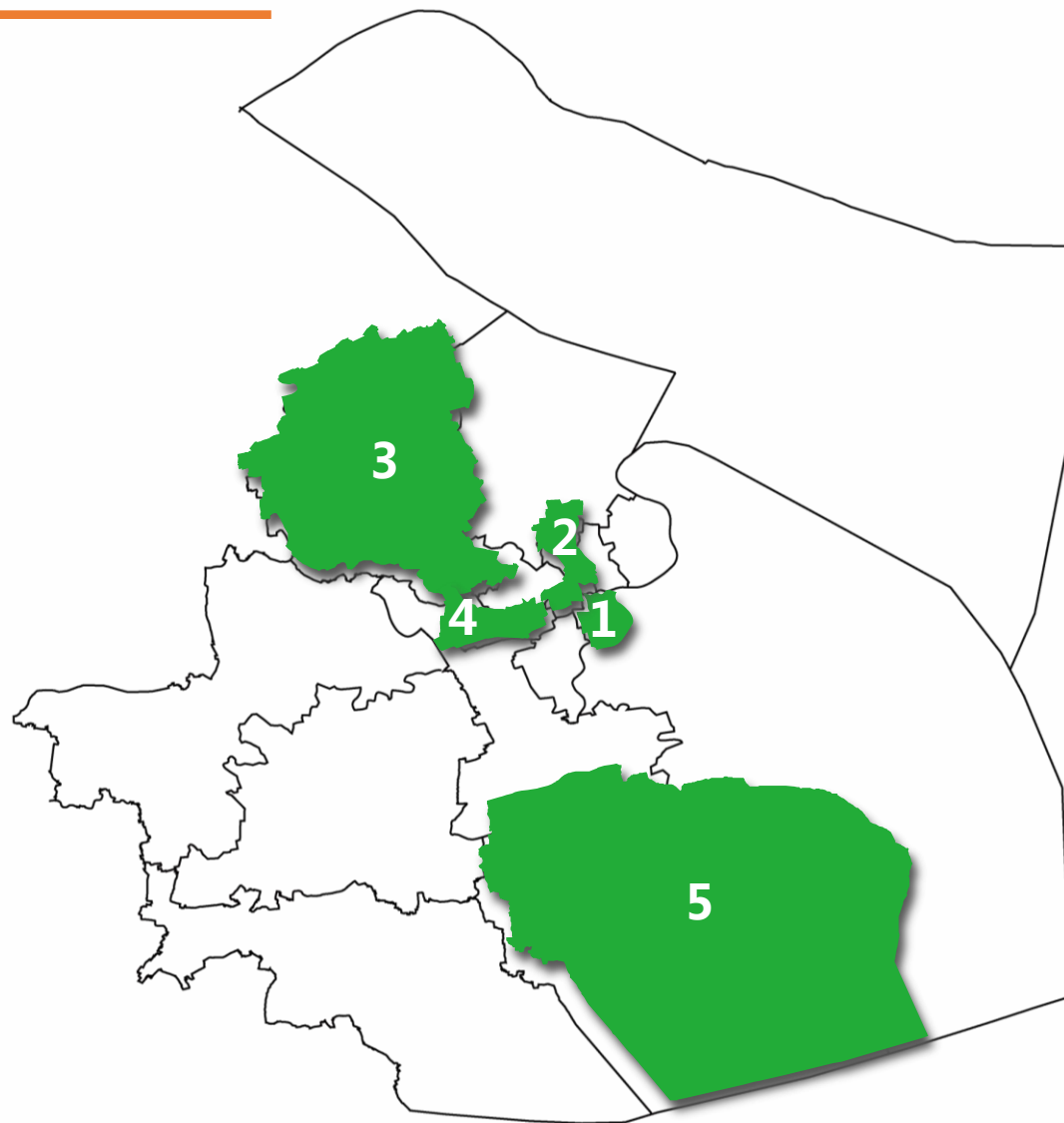
	城区名称	四维交通指数
NO.1	黄浦区	2.45
NO.2	静安区	2.35
NO.3	长宁区	2.03
NO.4	虹口区	1.84
NO.5	奉贤区	1.83



## 清明期间各城区交通状况预测—4月4日

### 拥堵城区排名 TOP5

	城区名称	四维交通指数
NO.1	黄浦区	1.91
NO.2	静安区	1.79
NO.3	嘉定区	1.70
NO.4	长宁区	1.65
NO.5	奉贤区	1.62



## 清明期间高速状况预测—4月2日

2017.04.02

上海绕城高速双方面主要拥堵时段：14:00—21:00



## 清明期间高速状况预测—4月4日

2017.04.04

沪陕高速进城方面主要拥堵时段：13:00—22:00

沪渝高速进城方向主要拥堵时段：12:00-20:00



# Content

## 目录



北京



上海



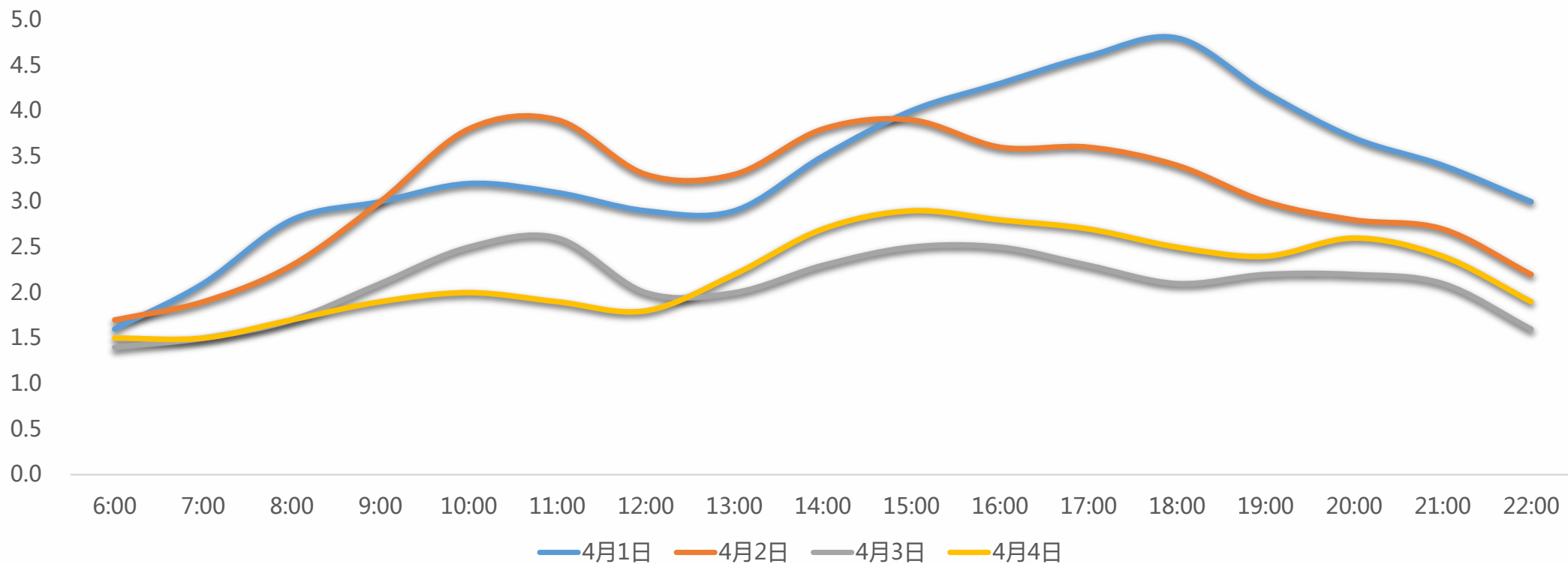
广州



深圳

# 2017年清明节期间交通状况预测

## 四维交通指数



- 2017年4月1日清明放假前夕，广州晚高峰从14:00开始逐渐加剧，至18:00达到顶峰；
- 2017年4月2日-3日，早高峰出现在10:00至11:00，无明显晚高峰；
- 2017年4月4日，依然存在早高峰，但整体交通状况较为平稳；

## 2017年4月1日晚高峰交通状况预测

- 晚高峰拥堵时段：14:00-22:00

道路名称	起始路段	终止路段
东风西路	解放北路	内环路
中山六路	人民中路	解放北路
东濠涌高架	麓湖路	内环路
中山八路	荔湾路	内环路
工业大道北	昌岗西路	厚德路
内环路	机场高速	机场高速
中山六路	解放北路	人民中路
昌岗中路	工业大道中	江南大道中
广园东路	广园中路	禺东西路
中山五路	解放北路	北京路
增槎路	西槎路	南岸路
同庆路	解放大桥	同福东路
中山五路	北京路	解放北路
中山八路	内环路	荔湾路
内环路	西场立交桥	西场立交桥

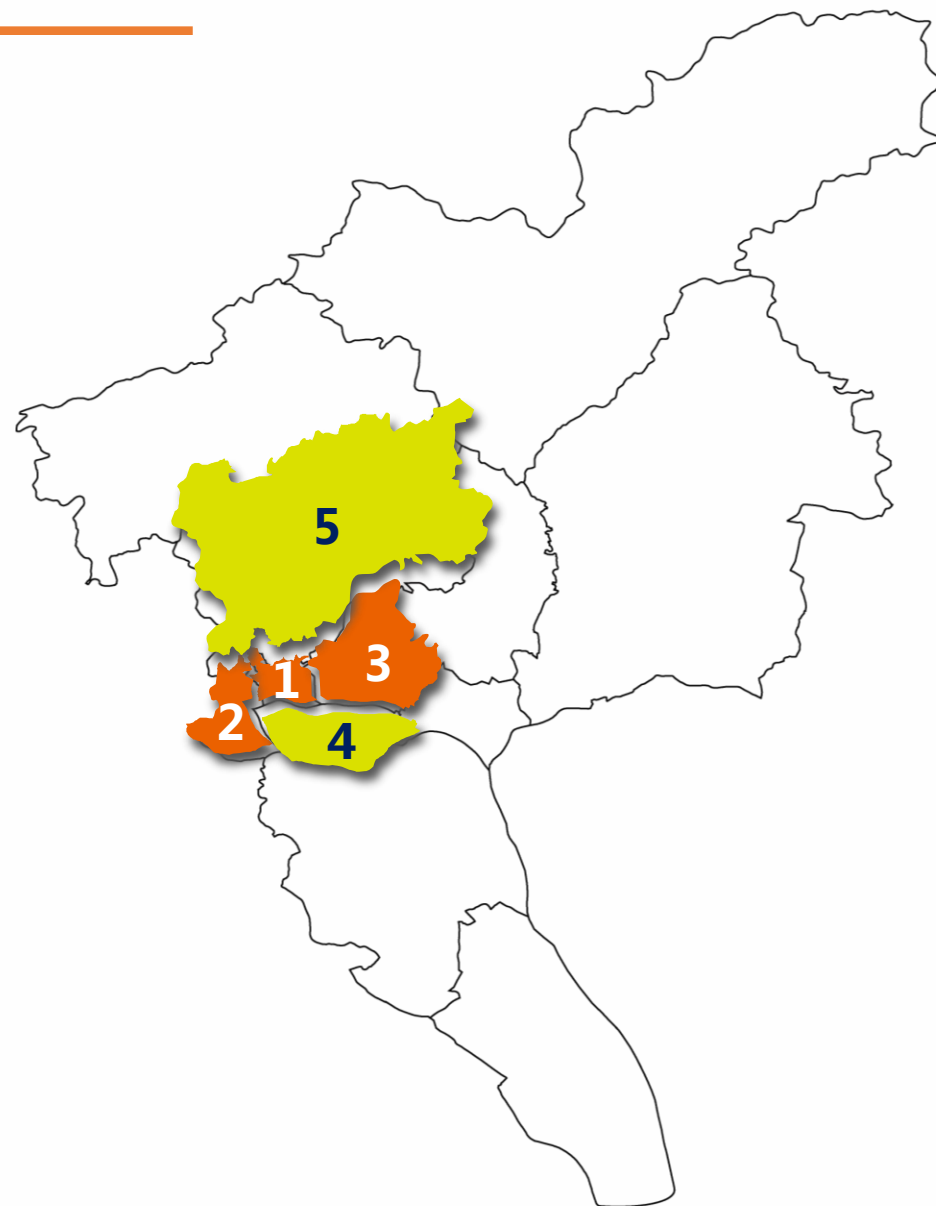


## 清明期间各城区交通状况预测—4月1日



### 拥堵城区排名 TOP5

	城区名称	四维交通指数
NO.1	越秀区	3.87
NO.2	荔湾区	3.41
NO.3	天河区	3.23
NO.4	海珠区	2.66
NO.5	白云区	2.59



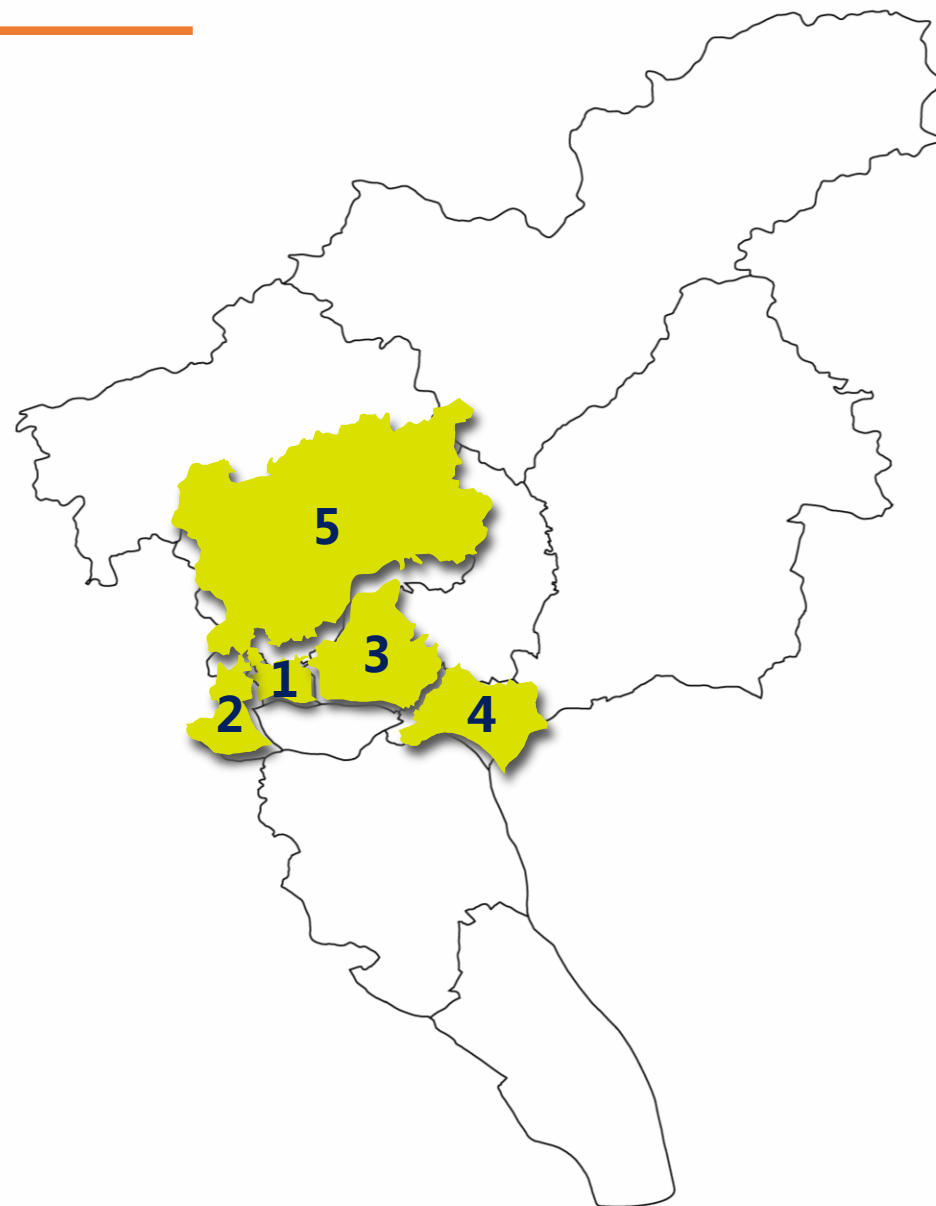


## 清明期间各城区交通状况预测—4月2日-3日



### 拥堵城区排名 TOP5

	城区名称	四维交通指数
NO.1	越秀区	2.64
NO.2	荔湾区	2.58
NO.3	天河区	2.48
NO.4	黄埔区	2.16
NO.5	白云区	2.08

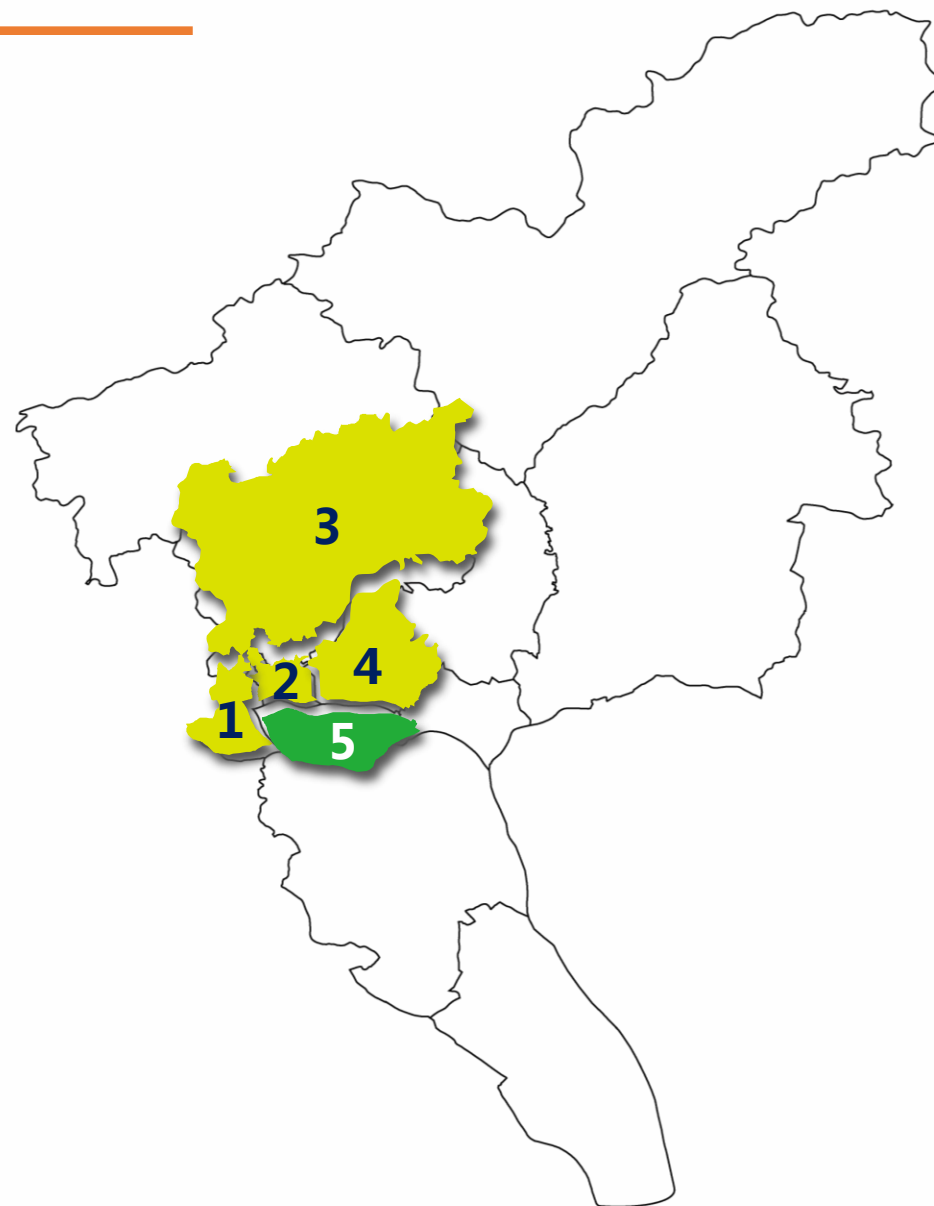


## 清明期间各城区交通状况预测—4月4日



### 拥堵城区排名 TOP5

	城区名称	四维交通指数
NO.1	荔湾区	2.27
NO.2	越秀区	2.27
NO.3	白云区	2.25
NO.4	天河区	2.18
NO.5	海珠区	1.86



## 清明期间高速状况预测—4月2日

2017.04.02

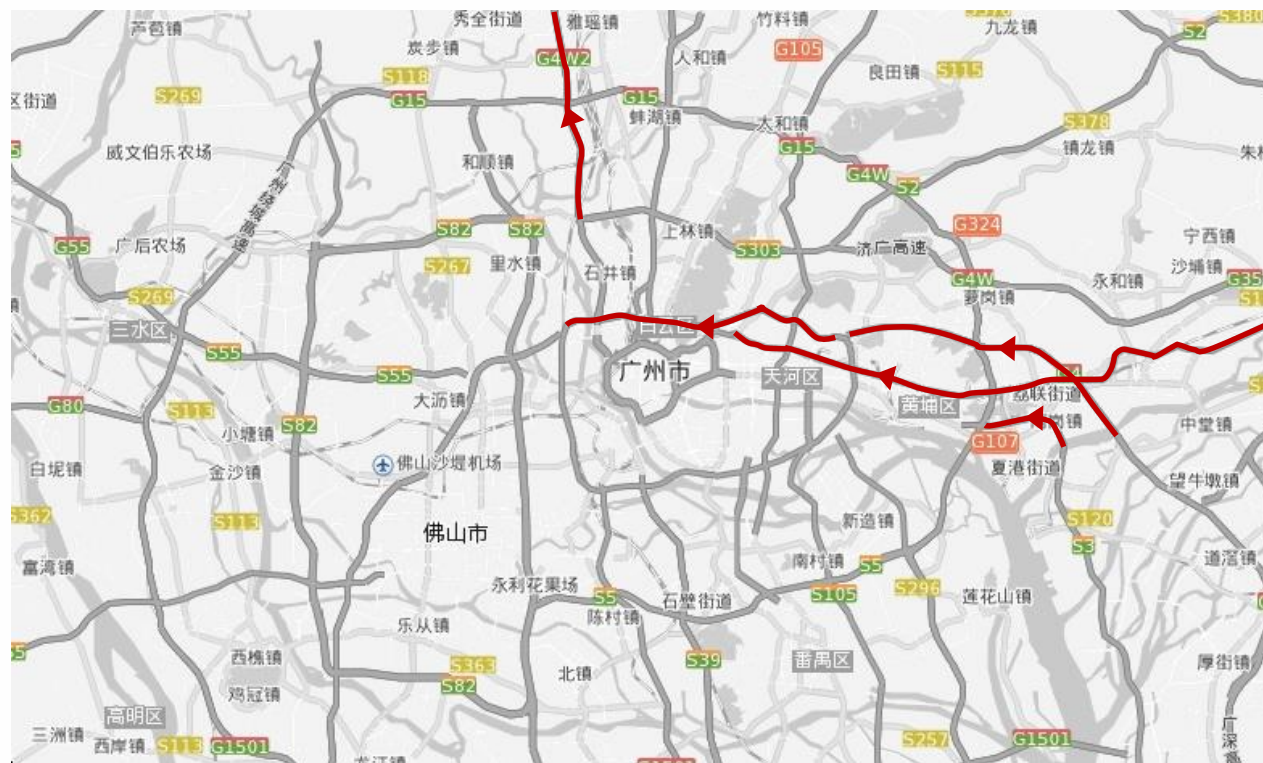
广州环城高速公路北段东向西方面主要拥堵时段：11:00—22:00

沈海高速进城方向主要拥堵时段：8:00-18:00

广深沿江高速进城方向主要拥堵时段：11:00-17:00

广清高速出城方面主要拥堵时段：7:00—15:00

广园快速路进城方面主要拥堵时段：9:00—18:00



## 清明期间高速状况预测—4月4日

2017.04.04

广清高速进城方面主要拥堵时段：14:00—22:00

华南快速北向南方面主要拥堵时段：14:00—22:00



# Content

## 目录



北京



上海



广州

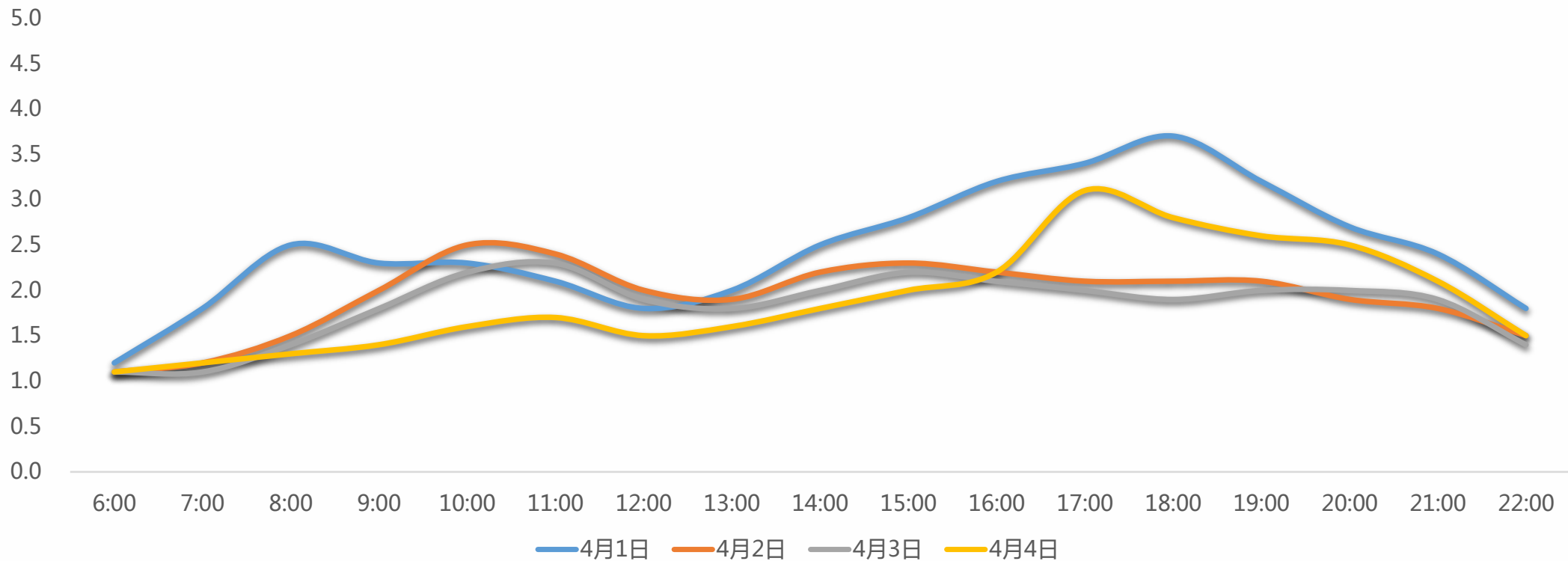


深圳

# 2017年清明节期间交通状况预测



## 四维交通指数



- 2017年4月1日清明放假前夕，深圳晚高峰持续时间相对较短，至18:00达到顶峰；
- 2017年4月2日-3日，早高峰相比工作日延后，无明显晚高峰；
- 2017年4月4日，晚高峰出现在17:00，但持续时间并不长，很快进入平峰状态；

## 2017年4月1日晚高峰交通状况预测

- 晚高峰拥堵时段：15:00-20:00

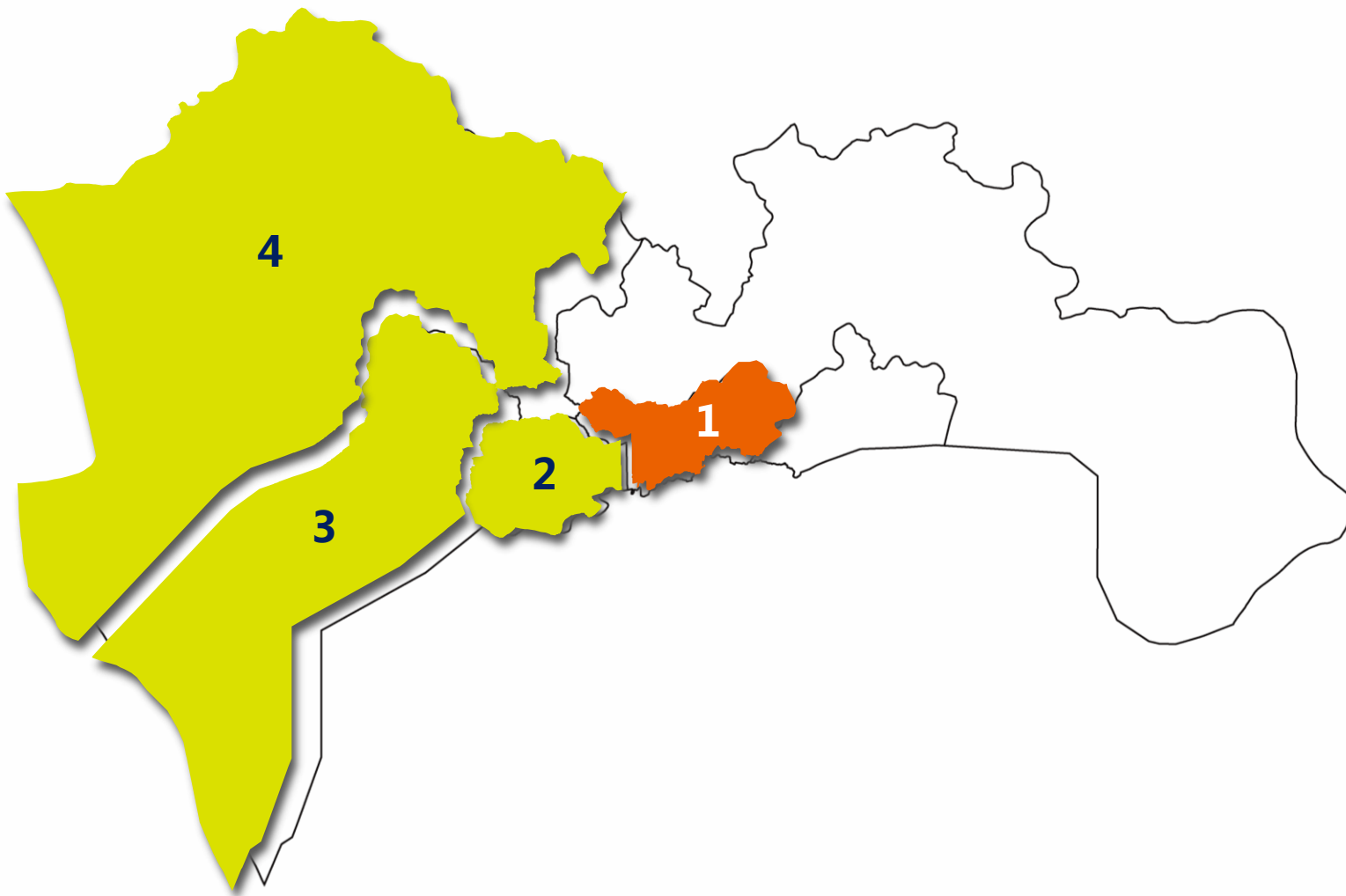
道路名称	起始路段	终止路段
泥岗东路	洪湖西路	红岭北路
南坪快速路	北环大道	留仙大道
香蜜湖路	福强路	侨香路
北环大道	宝安大道	泥岗西路
泥岗东路	红岭北路	洪湖西路
滨河大道	滨海大道	文锦南路
泥岗西路	红岭路	笋岗西路
红岭中路	深南中路	笋岗东路
皇岗路	京港澳高速	珠三角环线高速
泥岗西路	笋岗西路	红岭路
红岭北路	笋岗东路	泥岗西路
桂庙路	南山大道	月亮湾大道
爱国路	文锦中路	沙湾路
沿河南路	文锦南路	深南东路
文锦南路	沿河南路	深南东路



## 清明期间各城区交通状况预测—4月1日

### 拥堵城区排名 TOP4

	城区名称	四维交通指数
NO.1	罗湖区	3.07
NO.2	福田区	2.44
NO.3	南山区	2.17
NO.4	宝安区	2.16

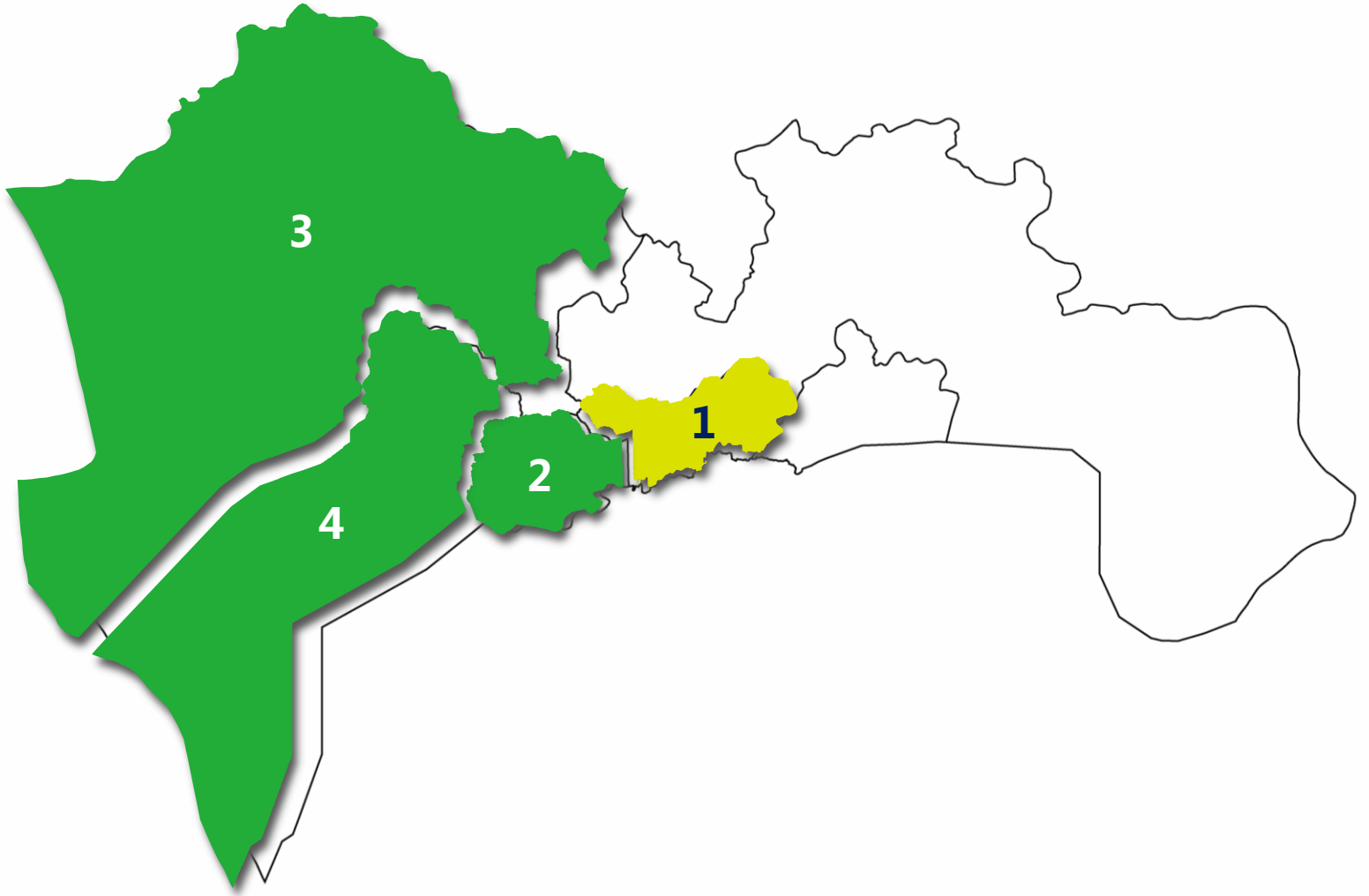




# 清明期间各城区交通状况预测—4月2日-3日

## 拥堵城区排名 TOP4

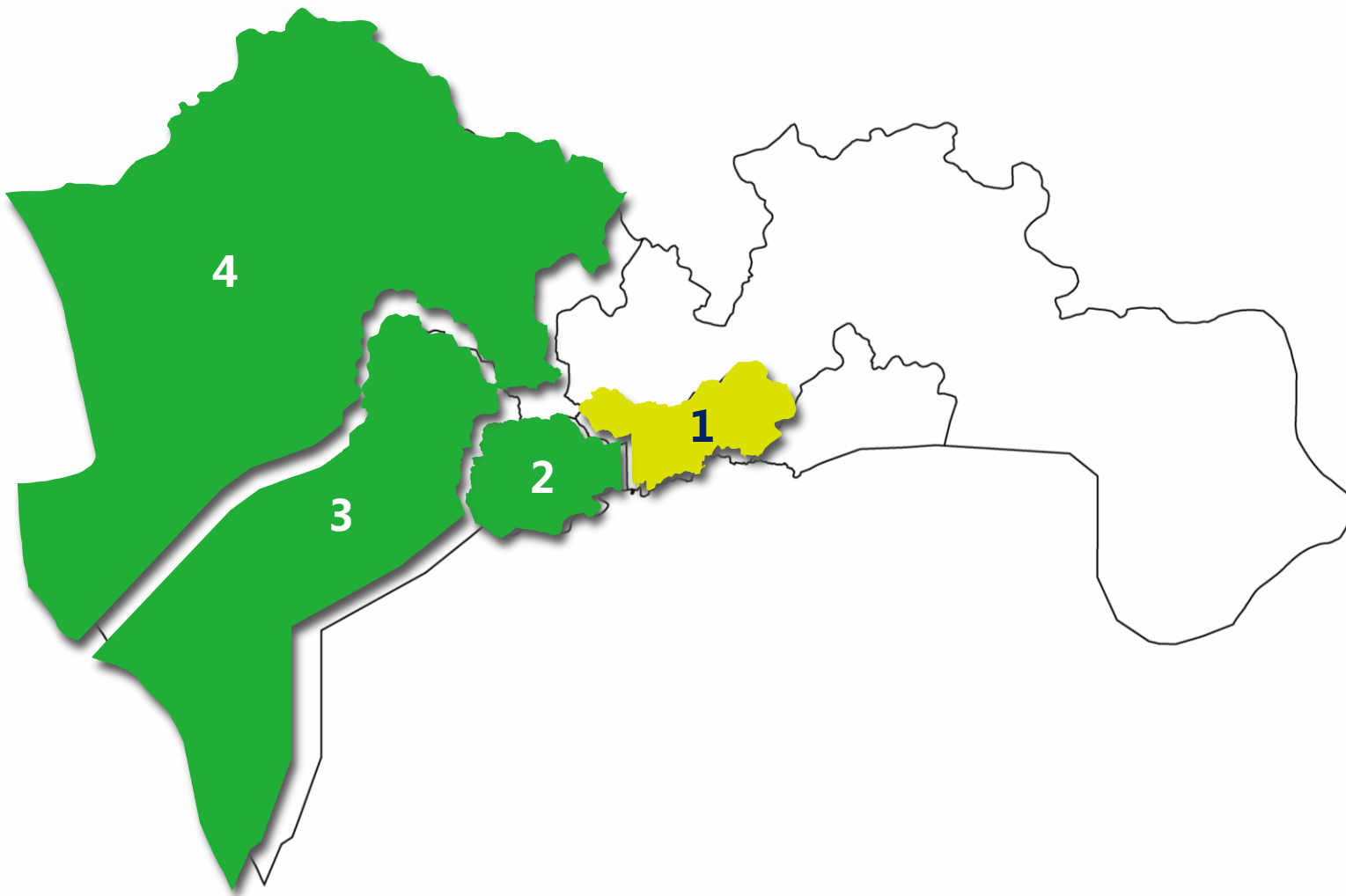
	城区名称	四维交通指数
NO.1	罗湖区	2.68
NO.2	福田区	1.62
NO.3	宝安区	1.48
NO.4	南山区	1.47



## 清明期间各城区交通状况预测—4月4日

### 拥堵城区排名 TOP4

	城区名称	四维交通指数
NO.1	罗湖区	2.61
NO.2	福田区	1.65
NO.3	南山区	1.49
NO.4	宝安区	1.39





北京世纪高通科技有限公司

[www.cennavi.com.cn](http://www.cennavi.com.cn)

